


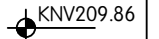


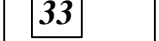














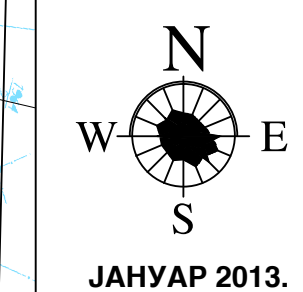
**ПЛАН ДЕТАЉНЕ РЕГУЛАЦИЈЕ  
ЗА ИЗГРАДЊУ ДАЛЕКОВОДА 400  
КРАГУЈЕВАЦ 2-КРАЉЕВО 3**

**P = 1/2500**

**КАРТА БОНИТЕТА И НАЧИНА КОРИШЋЕЊА  
ЗЕМЉИШТА**

**ЛЕГЕНДА**


- |   |                                 |   |                       |
|---|---------------------------------|---|-----------------------|
|    | граница ПДР                     |  | оса далековода 110 кВ |
|    | оса далековода 400 кВ           |  | кота нивелете терена  |
|    | 15 преломне тачке границе ПДР-а |  | шуме и шикаре         |
|    | 33 угаони стубови далековода    |  | ливаде и њиве         |
|    | железница                       |  | дворишта, окућнице    |
|    | постојеће саобраћајнице         |  | воћњаци               |
|    | планиране саобраћајнице         |  | змајарска зона        |
|    | површина ГУП-а Краљево          |  |                       |
|    | речни токови                    |   |                       |
|  | координате, темена, тачке       |   |                       |
|  | границе КО                      |   |                       |



ЈАНУАР 2013.

ДИРЕКЦИЈА ЗА ПЛАНИРАЊЕ И ИЗГРАДЊУ "КРАЉЕВО"  
СЕКТОР ЗА ПРОСТОРНО И УРБАНИСТИЧКО ПЛАНИРАЊЕ

руководилац израде	Миладиновић Милорад, дипл.инг.арх.
сарадници	Симовић Александар, дипл.инг.гео.
	Вуковић Горан, дипл.инг.сао.



лист број.

**15**

