
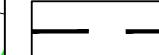
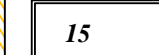
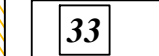

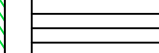
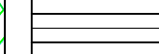


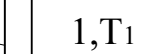



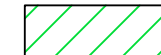



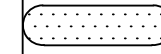




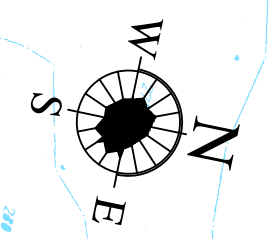
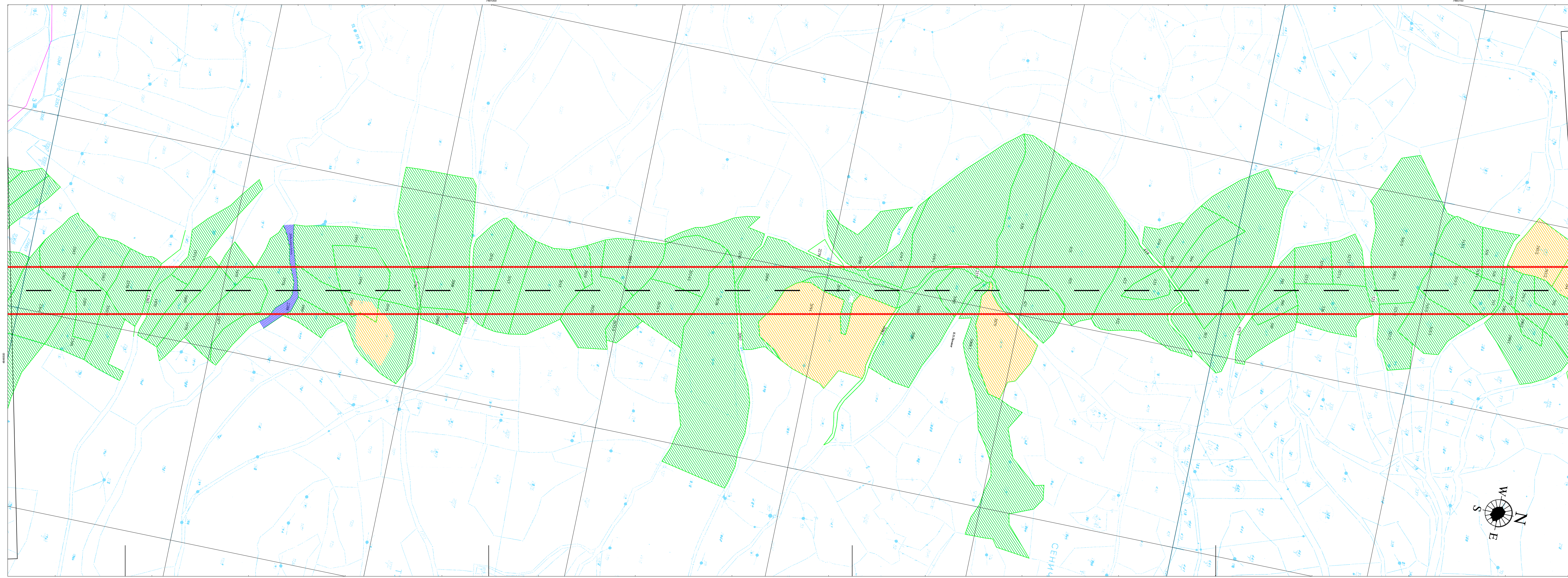
**ПЛАН ДЕТАЉНЕ РЕГУЛАЦИЈЕ
ЗА ИЗГРАДЊУ ДАЛЕКОВОДА 400
КРАГУЈЕВАЦ 2-КРАЉЕВО 3**

P = 1/2500

**КАРТА БОНИТЕТА И НАЧИНА КОРИШЋЕЊА
ЗЕМЉИШТА**

ЛЕГЕНДА


-  граница ПДР
-  оса далековода 400 кВ
-  преломне тачке границе ПДР-а
-  угаони стубови далековода
-  железница
-  постојеће саобраћајнице
-  планиране саобраћајнице
-  површина ГУП-а Краљево
-  речни токови
-  координате, темена, тачке
-  границе КО
-  оса далековода 110 кВ
-  кота нивелете терена
-  шуме и шикаре
-  ливаде и њиве
-  дворишта, окућнице
-  воћњаци
-  змајарска зона
- 



ЈАНУАР 2013.

ДИРЕКЦИЈА ЗА ПЛАНИРАЊЕ И ИЗГРАДЊУ "КРАЉЕВО"
СЕКТОР ЗА ПРОСТОРНО И УРБАНИСТИЧКО ПЛАНИРАЊЕ

руководилац израде	Миладиновић Милорад, дипл.инг.арх.
сарадници	Симовић Александар, дипл.инг.гео.
	Вуковић Горан, дипл.инг.сао.



лист број.

16