



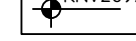





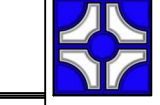
ПЛАН ДЕТАЉНЕ РЕГУЛАЦИЈЕ ЗА ИЗГРАДЊУ ДАЛЕКОВОДА 400 КРАГУЈЕВАЦ 2-КРАЉЕВО 3

P = 1/2500

ПОСТОЈЕЋЕ НАМЕНЕ И РЕШЕЊА ИЗ ПЛАНОВА ШИРЕГ ПОДРУЧЈА

ЛЕГЕНДА

-  граница ПДР
-  оса далековода 400 кВ
-  преломне тачке границе ПДР-а
-  угаони стубови далековода
-  пруга Лапово-Краљево-Рашка
-  постојеће саобраћајнице
-  планири аутопут Е-761 Појате-Прелјина
-  регулисано корито Ратинске реке
-  речни токови
-  координате, темена, тачке
-  границе КО
-  оса далековода 110 кВ
-  кота нивелете терена
-  граница ПГР-а "Ратина" и ПГР-а "Ратина-Панчево"
-  граница ПДР-а за обилазницу, део аутопута Е-761 Појате-Прелјина и припадајућег дела З. Мораве
-  пољопривреда
-  заштитно зеленило
-  зона заштите уз водотокове
-  индустрија

ДИРЕКЦИЈА ЗА ПЛАНИРАЊЕ И ИЗГРАДЊУ "КРАЉЕВО" СЕКТОР ЗА ПРОСТОРНО И УРБАНИСТИЧКО ПЛАНИРАЊЕ		 лист број.
руководилац израде	Миладиновић Милорад, дипл.инг.арх.	
сарадници	Вуковић Горан, дипл.инг.сао.	21
ЈАНУАР 2013.		

