



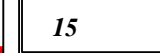










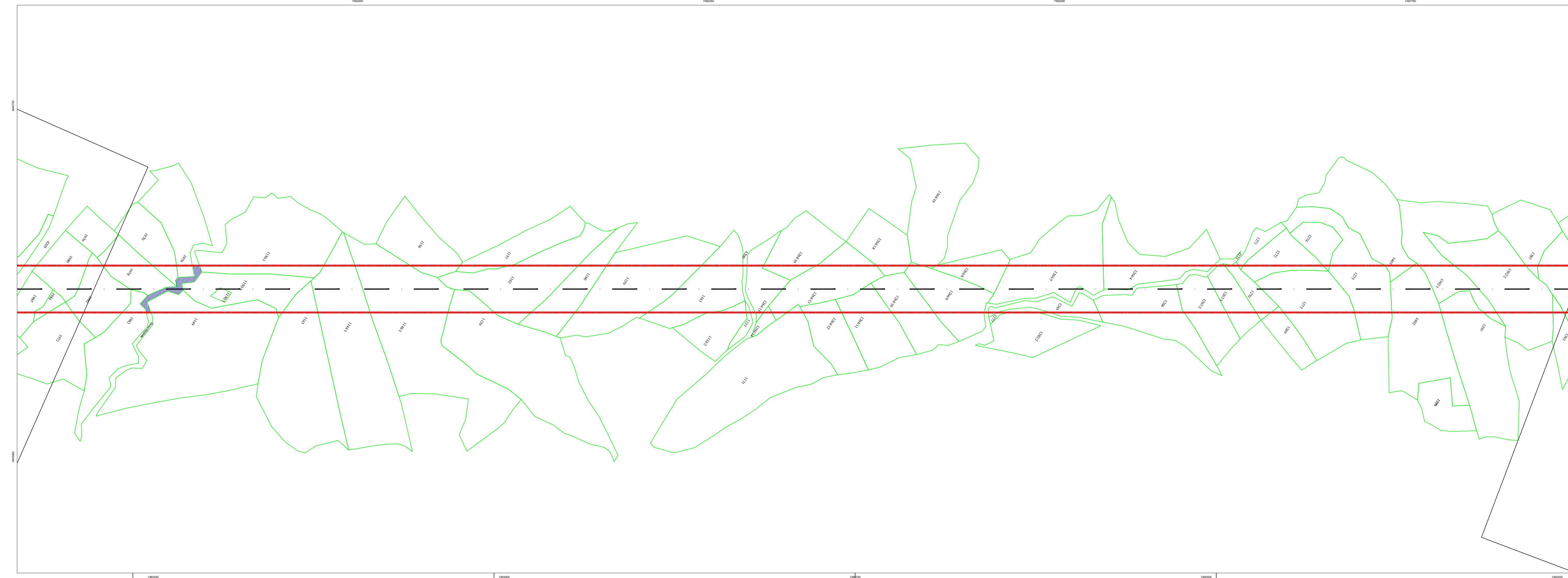
**ПЛАН ДЕТАЉНЕ РЕГУЛАЦИЈЕ
ЗА ИЗГРАДЊУ ДАЛЕКОВОДА 400
КРАГУЈЕВАЦ 2-КРАЉЕВО 3**

P = 1/2500

**ПОСТОЈЕЋЕ НАМЕНЕ И РЕШЕЊА
ИЗ ПЛАНОВА ШИРЕГ ПОДРУЧЈА**

ЛЕГЕНДА

-  граница ПДР
-  оса далековода 110 кВ
-  оса далековода 400 кВ
-  кота нивелете терена
-  преломне тачке границе ПДР-а
-  угаони стубови далековода
-  железница
-  постојеће саобраћајнице
-  планиране саобраћајнице
-  речни токови
-  координате, темена, тачке
-  границе КО



ЈАНУАР 2013.

ДИРЕКЦИЈА ЗА ПЛАНИРАЊЕ И ИЗГРАДЊУ "КРАЉЕВО"
СЕКТОР ЗА ПРОСТОРНО И УРБАНИСТИЧКО ПЛАНИРАЊЕ

руководилац израде	Миладиновић Милорад, дипл.инг.арх.	
сарадници	Вуковић Горан, дипл.инг.сао.	



лист број.

23