

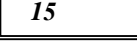
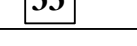



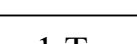



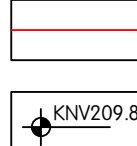


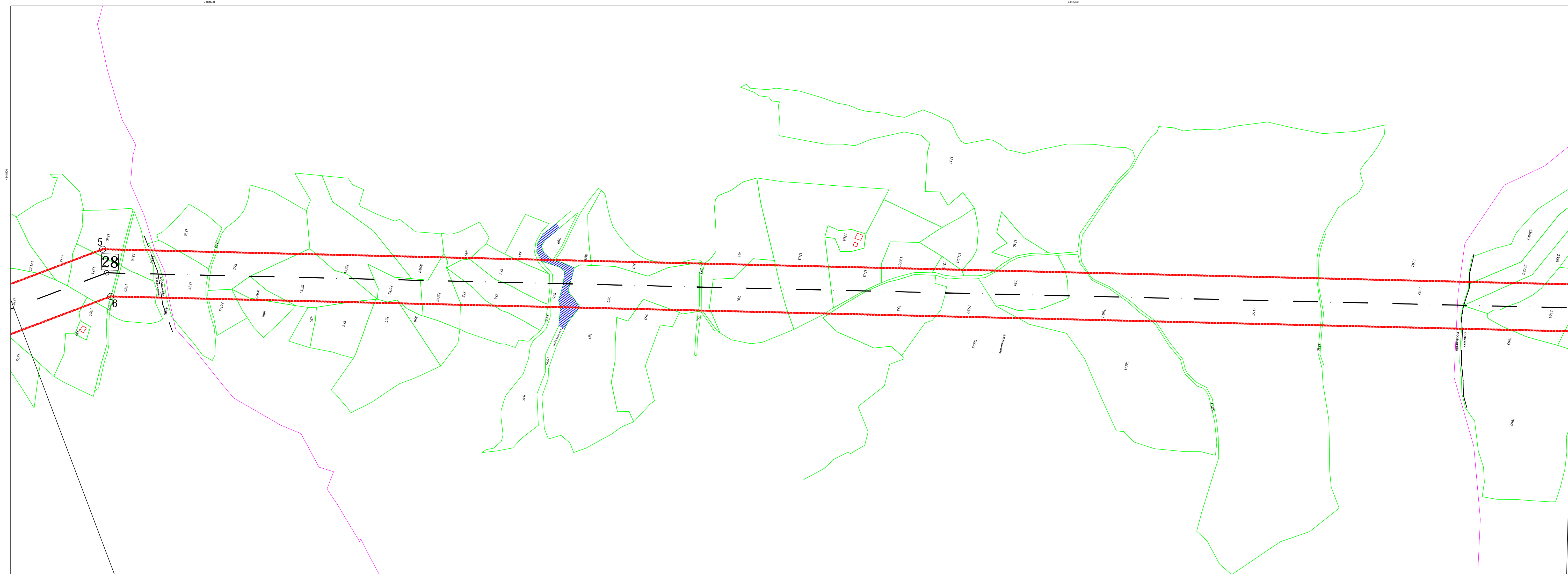
**ПЛАН ДЕТАЉНЕ РЕГУЛАЦИЈЕ  
ЗА ИЗГРАДЊУ ДАЛЕКОВОДА 400  
КРАГУЈЕВАЦ 2-КРАЉЕВО 3**

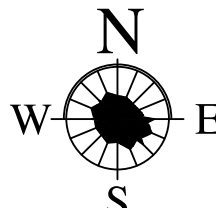

**P = 1/2500**

**ПОСТОЈЕЋЕ НАМЕНЕ И РЕШЕЊА  
ИЗ ПЛАНОВА ШИРЕГ ПОДРУЧЈА**

**ЛЕГЕНДА**

-  граница ПДР
-  оса далековода 400 кВ
-  оса далековода 110 кВ
-  преломне тачке границе ПДР-а
-  угаони стубови далековода
-  железница
-  постојеће саобраћајнице
-  планиране саобраћајнице
-  речни токови
-  координате, темена, тачке
-  границе КО
-  кота нивелете терена



 ЈАНУАР 2013.	ДИРЕКЦИЈА ЗА ПЛАНИРАЊЕ И ИЗГРАДЊУ "КРАЉЕВО" СЕКТОР ЗА ПРОСТОРНО И УРБАНИСТИЧКО ПЛАНИРАЊЕ		 лист број:
	руководилац израде	Миладиновић Милорад, дипл.инг.арх.	
сарадници	Вуковић Горан, дипл.инг.сао.		