

| KOORDINATE GRANIČNIH TAČAKA PLANA |            |            | KOORDINATE GRANIČNIH TAČAKA PLANA |            |            |
|-----------------------------------|------------|------------|-----------------------------------|------------|------------|
| Br. Tačke                         | Y          | X          | Br. Tačke                         | Y          | X          |
| 1                                 | 7480368.36 | 4880768.98 | 21                                | 7480189.12 | 4839229.46 |
| 2                                 | 7480429.31 | 4880776.56 | 22                                | 7480244.88 | 4839296.54 |
| 3                                 | 7480836.04 | 4849442.93 | 23                                | 7479977.90 | 4837913.96 |
| 4                                 | 7480893.96 | 4849459.07 | 24                                | 7480034.10 | 4837884.04 |
| 5                                 | 7481833.81 | 4844636.18 | 25                                | 7479612.80 | 4837580.23 |
| 6                                 | 7481890.19 | 4844689.82 | 26                                | 7479631.20 | 4837515.72 |
| 7                                 | 7483438.67 | 4842237.89 | 27                                | 7479509.88 | 4837486.16 |
| 8                                 | 7483497.33 | 4842258.11 | 28                                | 7479553.90 | 4837445.11 |
| 9                                 | 7483510.99 | 4841259.61 |                                   |            |            |
| 10                                | 7483573.01 | 4841234.39 |                                   |            |            |
| 11                                | 7482821.60 | 4840661.95 |                                   |            |            |
| 12                                | 7482844.54 | 4840602.43 |                                   |            |            |
| 13                                | 7481299.14 | 4840629.66 |                                   |            |            |
| 14                                | 7481321.96 | 4840570.14 |                                   |            |            |
| 15                                | 7480542.15 | 4839978.04 |                                   |            |            |
| 16                                | 7480595.85 | 4839943.96 |                                   |            |            |
| 17                                | 7480460.95 | 4839627.83 |                                   |            |            |
| 18                                | 7480517.05 | 4839604.17 |                                   |            |            |
| 19                                | 7480346.60 | 4839449.65 |                                   |            |            |
| 20                                | 7480391.40 | 4839408.35 |                                   |            |            |


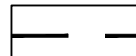
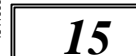
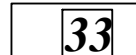








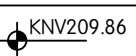


| KOORDINATE OSOVNIH TAČAKA TRASE VODA |            |            |
|--------------------------------------|------------|------------|
| Br. Tačke                            | Y          | X          |
| 25                                   | 7480227.00 | 4831260.00 |
| 27                                   | 7480862.00 | 4849451.00 |
| 28                                   | 7480862.00 | 4844648.00 |
| 29                                   | 7483468.00 | 4842248.00 |
| 30                                   | 7483542.00 | 4841247.00 |
| 31                                   | 7482833.07 | 4840632.19 |
| 32                                   | 7481310.55 | 4840599.00 |
| 33                                   | 7480569.00 | 4839961.00 |
| 34                                   | 7480489.00 | 4839616.00 |
| 35                                   | 7480369.00 | 4839429.00 |
| 36                                   | 7480217.00 | 4839313.00 |
| 37                                   | 7480006.00 | 4837899.00 |
| 38                                   | 7479622.00 | 4837548.00 |
| 38A                                  | 7479527.65 | 4837461.25 |


## ПЛАН ДЕТАЉНЕ РЕГУЛАЦИЈЕ ЗА ИЗГРАДЊУ ДАЛЕКОВОДА 400 КРАГУЈЕВАЦ 2-КРАЉЕВО 3

P = 1/2500

### ГРАНИЦЕ ПЛАНА НА КАТАСТАРСКИМ И ОРТОФОТО ПОДЛОГАМА


#### ЛЕГЕНДА

-  граница ПДР
-  оса далековода 400 кВ
-  преломне тачке границе ПДР-а
-  угаони стубови далековода
-  железница
-  постојеће саобраћајнице
-  планиране саобраћајнице
-  површина ГУП-а Краљево
-  речни токови
-  координате, темена, тачке
-  границе КО
-  оса далековода 110 кВ
-  кота нивелете терена
- 
- 



ДИРЕКЦИЈА ЗА ПЛАНИРАЊЕ И ИЗГРАДЊУ "КРАЉЕВО"  
СЕКТОР ЗА ПРОСТОРНО И УРБАНИСТИЧКО ПЛАНИРАЊЕ

|                    |                                    |
|--------------------|------------------------------------|
| руководилац израде | Миладиновић Милорад, дипл.инг.арх. |
| сарадници          | Симовић Александар, дипл.инг.гео.  |
|                    | Вуковић Горан, дипл.инг.сао.       |



лист број:

3