
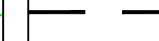



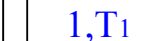










**ПЛАН ДЕТАЉНЕ РЕГУЛАЦИЈЕ
ЗА ИЗГРАДЊУ ДАЛЕКОВОДА 400
КРАГУЈЕВАЦ 2-КРАЉЕВО 3**

P = 1/2500

ПЛАН ИНФРАСТРУКТУРЕ

ЛЕГЕНДА

-  граница ПДР
-  оса далековода 400кв
-  оса далековода 110кв
-  преломне тачке границе ПДР-а
-  угаони стубови далековода
-  железница
-  постојеће саобраћајнице
-  планиране саобраћајнице
-  координате, темена, тачке
-  границе КО
-  речни токови
-  оса далековода 110 кв
-  кота нивелете
-  граница зашт. појаса ДВ
-  заштитни радни појас
-  ТС 400 кв
-  желез. са заштит.појасом
-  канализација
-  цевовод



ЈАНУАР 2013.

ДИРЕКЦИЈА ЗА ПЛАНИРАЊЕ И ИЗГРАДЊУ "КРАЉЕВО"
СЕКТОР ЗА ПРОСТОРНО И УРБАНИСТИЧКО ПЛАНИРАЊЕ

руководилац израде: Миладиновић Милорад, дипл.инг.арх.

сарадници: Вуковић Горан, дипл.инг.сао.



лист број:

30

