



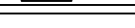


















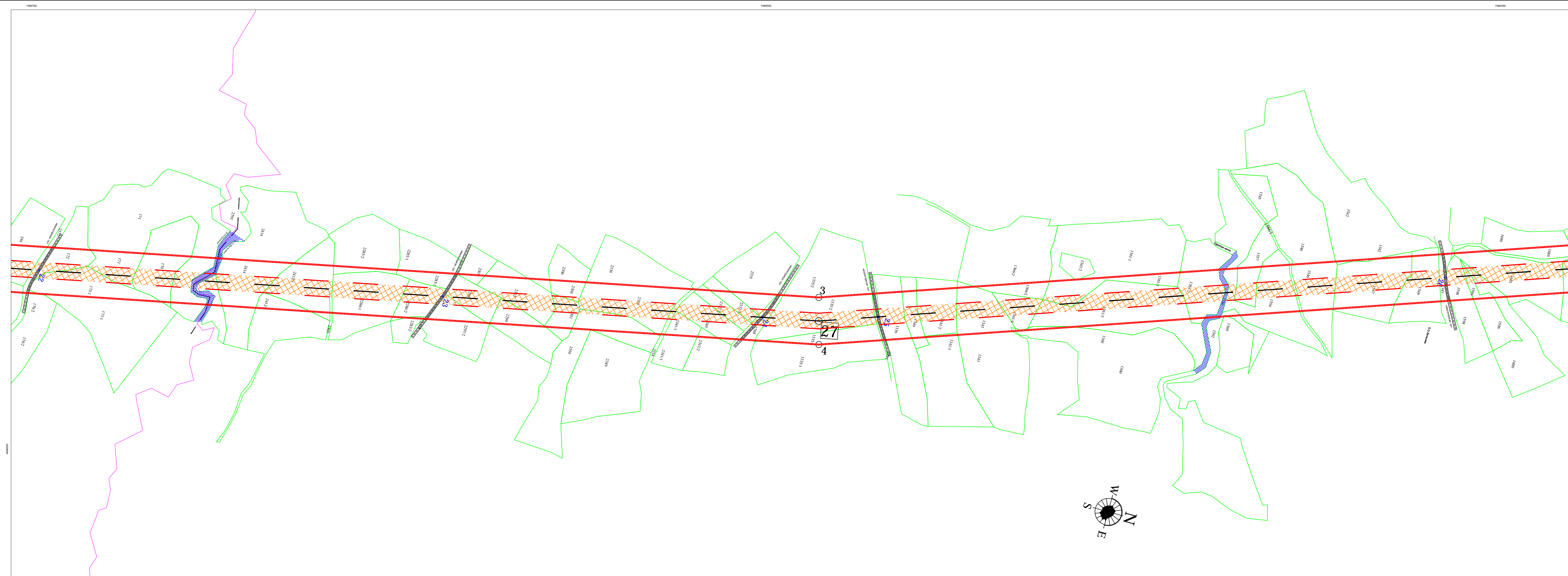
ПЛАН ДЕТАЉНЕ РЕГУЛАЦИЈЕ ЗА ИЗГРАДЊУ ДАЛЕКОВОДА 400 КРАГУЈЕВАЦ 2-КРАЉЕВО 3

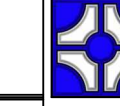
P = 1/2500

ПЛАН ИНФРАСТРУКТУРЕ

ЛЕГЕНДА

-  граница ПДР
-  оса далековода 400kV
-  оса далековода 110kV
-  преломне тачке границе ПДР-а
-  угаони стубови далековода
-  железница
-  постојеће саобраћајнице
-  планиране саобраћајнице
-  координате, темена, тачке
-  границе КО
-  речни токови
-  оса далековода 110 кВ
-  кота нивелете
-  граница зашт. појаса ДВ
-  заштитни радни појас
-  ТС 400 kV
-  желез. са заштит.појасом
-  канализација
-  цевовод



ДИРЕКЦИЈА ЗА ПЛАНИРАЊЕ И ИЗГРАДЊУ "КРАЉЕВО" СЕКТОР ЗА ПРОСТОРНО И УРБАНИСТИЧКО ПЛАНИРАЊЕ		 лист број.
руководилац израде	Миладиновић Милорад, дипл.инг.арх.	
сарадници	Вуковић Горан, дипл.инг.сао.	35

ЈАНУАР 2013.