


ЛЕГЕНДА:




ГРАНИЦА ППР "РАТИНА" P = 552,08 ha

1. ГРАЂЕВИНСКО ЗЕМЉИШТЕ

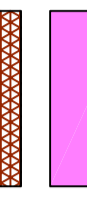
1.1 ПОВРШИНЕ ЈАВНЕ НАМЕНЕ




ПОСТОЈЕЋЕ УЛИЦЕ P = 22,51 ха



КОМУНАЛНЕ ПОВРШИНЕ И ОБЈЕКТИ
(гробље, железничка инфраструктура) P = 7,48 ха



ШКОЛСТВО P = 0,94 ха




СПОРТ И РЕКРЕАЦИЈА P = 1,46 ха

1.2 ОСТАЛЕ НАМЕНЕ


СТАНОВАЊЕ



ПОРОДИЧНО СТАНОВАЊЕ P = 32,08 ха



ПОРОДИЧНО СТАНОВАЊЕ СА ПОБОЉРИВ P = 31,66 ха



СТАНОВАЊЕ СА ПОСТОВАЊЕМ P = 1,81 ха

ПОСЛОВАЊЕ



ПОСЛОВАЊЕ P = 19,57 ха



ЗДРАВСТВО У ПРИВАТНОМ СЕКТОРУ P = 1,53 ха

ИНДУСТРИЈА




ИНДУСТРИЈА P = 15,73 ха

ВЕРСКИ ОБЈЕКТИ



ЦРКВА СВ. ЈОВАНА КРСТИТЕЉА P = 0,28 ха

ЗАШТИТНЕ ПОВРШИНЕ




ЗАШТИТНО ЗЕЛЕНИЛО УЗ ВОДОТОКОВЕ P = 6,63 ха

2. ОСТАЛО ЗЕМЉИШТЕ



ШУМЕ P = 38,73 ха



ЊИВЕ, ВОЊЊАЦИ, ЛИВАДЕ, ПАШЊАЦИ P = 360 ха



ВОДНО ЗЕМЉИШТЕ P = 11,35 ха
(поток Савњак и Ратинска река, део реке Ибар)

НАЦРТ ПЛАНА ГЕНЕРАЛНЕ РЕГУЛАЦИЈЕ "РАТИНА"

P 1:5000

ПРЕТЕЖНА НАМЕНА ПОВРШИНА
У ПОСТОЈЕЋЕМ СТАЊУ

ДИРЕКЦИЈА ЗА ПЛАНИРАЊЕ И ИЗГРАДЊУ "КРАЉЕВО"
СЕКТОР ЗА ПРОСТОРНО И УРБАНИСТИЧКО ПЛАНИРАЊЕ

руководилац
пројекта

Драгана Бикић, дипл. инж. арх.

сарадник

Горан Буковић, дипл. инж. саобр.

